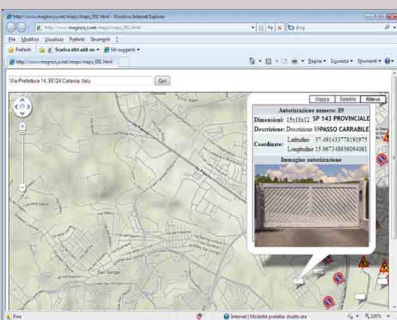
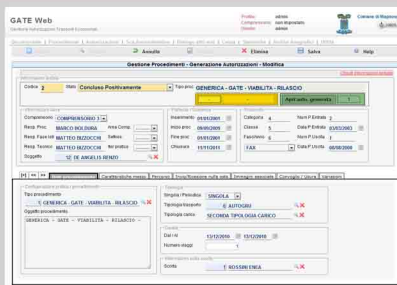
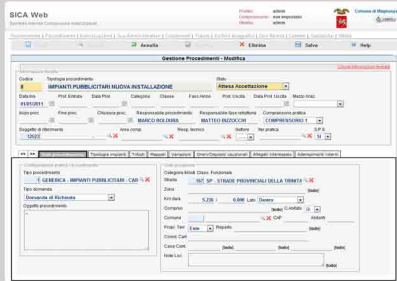


# ITINERA

## Sistema Informativo Stradale

Sistema informativo per la gestione dei procedimenti amministrativi relativi alle concessioni stradali autorizzazioni nulla osta cartelli pubblicitari, Accessi Occupazioni, Censimenti, Rinnovi, Tributi, Cartografia, Segnaletica Stradale, Trasporti Eccezionali, Infrazioni al Codice Della Strada, Sica Sportello Web.



### ➤ **Procedimenti amministrativi**

Gestione di qualsiasi tipologia di Richiesta di Rilascio di Concessioni, Autorizzazioni e Nulla Osta Gestione, archiviazione ottica documentale delle pratiche di concessione;

### ➤ **Archivio Autorizzazioni Concessioni**

Contenente i dati relativi alle autorizzazioni concessioni e nulla osta rilasciate tramite i procedimenti amministrativi: Pubblicità segnaletica, Accessi, Occupazioni, ecc.;

### ➤ **Sportello Unico Concessioni e Autorizzazioni Stradali**

Generatore di procedimenti amministrativi in grado di gestire l'iter della pratica, l'interscambio dati tra l'ente provincia e enti pubblici esterni coinvolti nel procedimento tramite la digitalizzazione dei documenti autenticati con PEC posta elettronica certificata e Firma Digitale;

### ➤ **Censimenti impianti Itinera Mobile**

Gestione dei censimenti e degli impianti presenti sul territorio di qualsiasi tipologia Pubblicità, segnaletica stradale, Accessi, Occupazioni, richiesta dell'ente con il sistema opzionale "Itinera Mobile rfid" che utilizza microchip a Rfid (Radio Frequency identification) per la tracciabilità, l'identificazione, e la protezione degli impianti;

### ➤ **Tributi Tosap e/o Cosap**

Gestione rinnovi dei canoni annuali relativi alle concessioni :Pubblicità, Accessi, Occupazioni. Le funzionalità previste sono: Scadenziario Aut. in scadenza; Stampa bollettino, gestione riscossioni, tabulati di controllo; analisi proventi emissione ruolo;

### ➤ **Verbali al Codice della Strada**

Gestione delle Infrazioni al codice della strada: inserimento verbali contestati e non , notifiche verbali, applicazione sanzioni accessorie, ricorsi, pagamenti , ruolo, statistiche;

### ➤ **Trasporti eccezionali "G.A.T.E."**

Gestione e rilascio autorizzazioni trasporti eccezionali. Controllo regolarità documentazione, planimetria, disegni, ecc. . Analisi del percorso del mezzo e verifica sul territorio Comunicazione enti proprietari strade coinvolti nel trasporto, comuni ecc. Ricezione conferma al transito del trasporto da parte degli enti;

### ➤ **Geoltinera S.I.T.**

Rappresentazione cartografica degli impianti Pubblicità segnaletica stradale, ecc.).Accessi: Occupazioni, ecc.;

### ➤ **Segnaletica Stradale**

Gestione di tutta la segnaletica stradale orizzontale e verticale posizionata sul territorio, con banca dati delle immagini di tutti i segnali;

### ➤ **Catasto strade**

Interfacciamento Catasto Strade.

Magnosys S.r.l. Piazza Borsalino n. 19 Verucchio (Rimini) 47827

Tel 0541.671231 Fax 0541.672528 info@magnosys.com www.magnosys.com